

TAGES- &
MEHRTAGES-
TOUREN

WANDERTIPPS

Unterwegs auf Naturpark-Rundwanderwegen

MÄRCHENHAFT WILDER ...

www.naturpark-reinhardswald.de



WANDERN IM NATURPARK REINHARDSWALD

Wald, Wasser, Magerrasen erkunden

Zwischen knorrigen Hute-Eichen, endlosen Alleeen, natürlichen Bachläufen und offenen Waldwiesen im größten geschlossenen Waldgebiet Hessens – dem Reinhardswald – lässt es sich hervorragend wandern. Dabei begeistern weite Ausblicke auf die schillernden Flüsse Diemel, Weser und Fulda das entdeckungslustige Wanderherz.

Besonders kontrastreich zum Wald zeigt sich das Diemeltal. Schmale Pfade führen über die offenen Kalkmagerrasen, auf denen im Sommer seltene Orchideen und Schmetterlinge zu beobachten sind. Von den schroffen Kalksteinfelsen bieten sich zahlreiche herrliche Ausblicke. Ruhebänke laden zum Verweilen ein.

Wanderspaß auf geprüften Naturpark-Rundwanderwegen



In der Wanderbroschüre findet Ihr eine **Auswahl an attraktiven Rundwanderwegen** im Naturpark Reinhardswald. Sie wurden im Rahmen des neuen Wanderwegekonzeptes gemeinsam mit den Mitglieds-Kommunen und HessenForst ausgewiesen. Einheitlich markiert **1, 2, 3**, ... führen Euch die Wege auf den schönsten Pfaden zu den schönsten Orten und Plätzen. Wir empfehlen auf allen Touren festes Schuhwerk und Rucksackverpflegung.

Wir wünschen Euch viel Spaß beim Wandern.

MÄRCHENHAFT WILDER ...

Euer Naturpark-Team

INHALT

Einleitung	2
Inhaltsverzeichnis & Empfehlungen	3
Übersichtskarte	4
Wandertipps	
„Die Kurzen“ – für Tagestouren	
A Barock trifft Mittelalter (Bad Karlshafen)	6
B Burgblickweg (Trendelburg)	7
C Zum Naturdenkmal Rosenberg (Liebenau)	8
D Schöneberger Burgruinen-Steig (Hofgeismar)	9
E Denklehrpfade um die Burgruine Grebenstein (Grebenstein)	10
F Ahlberg-Reinersen-Rundweg (Immenhausen)	11
G Forstmeisterrunde (Reinhardswald)	12
„Die Längeren“ – für Mehrtagestouren	
Weserbergland-Weg, Diemeltaler Schmetterlings-Steig, Hugenotten- & Waldenserpfad	13
Radfahrtipps	
Flussradwege an Weser, Fulda und Diemel	14
Gut informiert: Tourist-Informationen & Impressum	15

EMPFEHLUNGEN & FEEDBACK

Alle Touren gibt's online!

Alle Wanderwege – von den Rundwegen über Fernwanderwege bis zu den Eco Pfaden – mit Karte, Höhenprofil und GPX-Tracks findet Ihr online in unserem **interaktiven Tourenportal**. Unterwegs könnt Ihr damit auch ganz leicht navigieren! www.naturpark-reinhardswald.de



Geführte Wanderungen & Termine:

Gern begleiten Euch unsere Naturpark-Führer auf Euren Wanderungen: Tel. 05671 / 999 222. Termine für öffentliche Wanderungen und Naturerlebnisse: www.naturpark-reinhardswald.de

Feedback




Ob Hinweise zur Wegeführung, Beschilderung oder konkrete Schadensmeldung – wir freuen uns über Euer Feedback. Bitte teilt uns Eure Hinweise möglichst mit genauem Standort mit an: mail@naturpark-reinhardswald.de

ÜBERSICHTSKARTE

Routen, Wanderparkplätze und Highlights

Die Übersichtskarte gibt Euch einen guten Überblick über den Naturpark mit seinen Naturräumen, Sehenswürdigkeiten und Highlights. Mehrere Wanderwege beginnen jeweils an den in der Karte eingezeichneten Wanderparkplätzen. An den Startpunkten **A** bis **G** starten die in der Broschüre vorgestellten Rundwanderwege für Tagestouren:

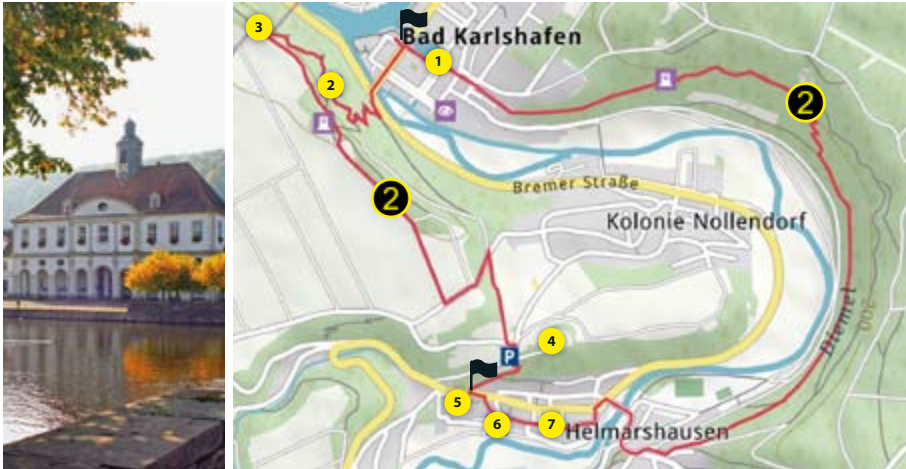
- A** Barock trifft Mittelalter
- B** Burgblickweg
- C** Zum Naturdenkmal Rosenberg
- D** Schöneberger Burgruinen-Steig
- E** Denklehrpfade um die Burgruine Grebenstein
- F** Ahlberg-Reinersen-Rundweg
- G** Forstmeisterrunde

Neben einer kleinen Wegebeschreibung enthalten die Tourentipps Angaben zum Startpunkt , zur Länge  und zu den Höhenmetern . Die zugehörigen Tracks könnt Ihr Euch hier herunterladen: www.naturpark-reinhardswald.de/natur-erleben



BAROCK TRIFFT MITTELALTER

A Bad Karlshafen, Helmarshausen



Der Naturpark-Rundwanderweg „Barock trifft Mittelalter“ verbindet die Barockstadt Bad Karlshafen mit *Binnenhafen* 1, mit dem *Hugenottenturm* 2, dem *historischen Dreiländereck* 3, der *Krukenburg* 4 und der ehemaligen *Klosteranlage Helmarshausen* 5. Ihr kommt außerdem vorbei am *Stadtturm* 6 und den *historischen Helmarshäusern* 7.

Weitere Wanderwege in

Bad Karlshafen und Helmarshausen:

Drei weitere Naturpark-Rundwanderwege, der Qualitätswanderweg Weserbergland-Weg (XW) und der europäische Kulturwanderweg Hugenotten- und Waldenserpfad sind weitere lohnenswerte Wanderwege ab Bad Karlshafen und Helmarshausen.

Markierung: ②

↔ ca. 8 km ↕ 253 hm

🅑 Wanderparkplatz „An der Schlagd“ oder Parkplatz am ehem. Kloster Helmarshausen

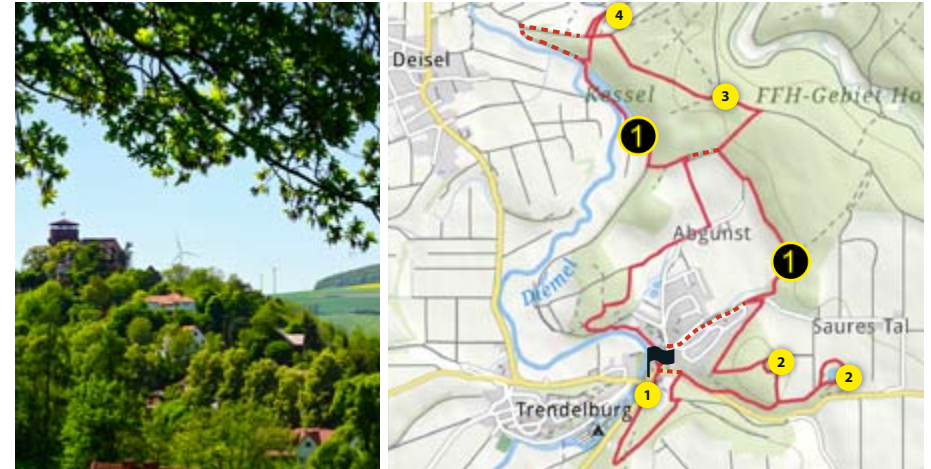


TIPPS AM WEGESRAND

Genießt das mediterrane Flair am Binnenhafen in der Barockstadt. Cafés und Restaurants laden zum Verweilen ein. Auch eine Weserschiffahrt eignet sich gut in Kombination mit einer Wanderung.

BURGBLICKWEG

B Trendelburg



Die märchenhafte *Burg Trendelburg* 1 mit ihrem markanten Rapunzel-Turm steht im Fokus dieser schönen naturnahen Rundwanderung. Im Wegeverlauf genießt Ihr immer wieder Ausblicke auf die Burganlage, die von der historischen Altstadt umgeben ist. Weitere Highlights im Wegeverlauf sind die sagenumwobenen *Wolkenbrüche* 2, der *Rastplatz am Brautstein* 3 und der *Carlsbahntunnel* 4 (geöffnet von Mai-Okt.), durch den sich ein Abstecher lohnt.

Weitere Wanderwege rund um Trendelburg:

Die Naturpark-Rundwanderwege in den Ortsteilen Langenthal und Eberschütz sowie der Rundwanderweg entlang der Holzape ab Gottsbüren oder dem Wasserschloss Wülmersen sind ebenfalls besonders empfehlenswert.

Markierung: ①

↔ ca. 12 km ↕ 395 hm

🅑 Parkplatz „Diemelbrücke“, Trendelburg

--- Abkürzungen sind möglich

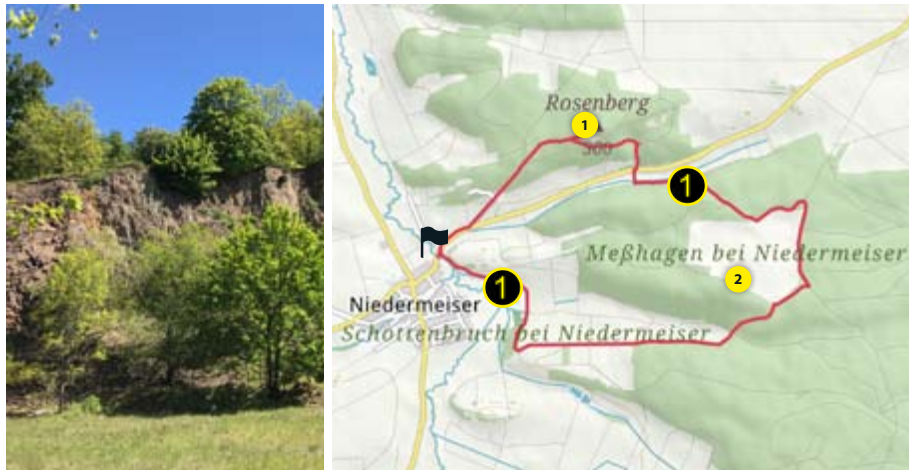


TIPPS AM WEGESRAND

Gemütliche Hotels und Restaurants laden in der historischen Altstadt zu einer Einkehr ein. Und wer nach der Wandertour noch Energie hat, der startet zur Kanutour auf dem Naturfluss Diemel.

ZUM NATURDENKMAL ROSENBERG

C Liebenau (Niedermeiser)



Die beeindruckende Felswand des ehemaligen *Basaltsteinbruchs am Rosenberg* 1 und die riesige *Waldwiese „Messhagen“* 2 zwischen Niedermeiser und Kelze sind echte Natur-Highlights auf diesem Naturpark-Rundwanderweg. Beide Orte stehen unter Schutz (Naturdenkmal und Naturschutzgebiet). Hier lohnt eine Rast um die Natur zu genießen.

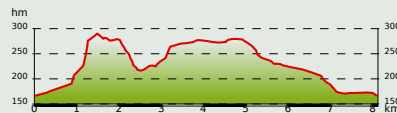
Weitere Wanderwege in Liebenau:

Ab Liebenau könnt Ihr das Diemeltal in seiner ganzen Pracht erkunden. Zwischen Lamerden und Ostheim verläuft der Eco Pfad „Muschelkalk“. Außerdem verbindet der Diemeltaler Schmetterlings-Steig die schönsten Kalkmagerrasen-Gebiete.

Markierung: 1

↔ ca. 8 km ↕ 246 hm

🅂 **Wanderparkplatz**
„An der Feuerwehr“,
Liebenau-Niedermeiser



TIPPS AM WEGESRAND

Info-Stelen informieren über die Besonderheiten am Rosenberg und Messhagen. Hier erfahrt Ihr unter anderem welche besonderen Arten hier leben. Geht auf Entdeckungstour!

SCHÖNEBERGER BURGRUINEN-STEIG

D Hofgeismar



Auf dem Schöneberg bei Hofgeismar thronte im 12. Jhd. die *Schonenburg* 1. Schmale, teils steile Waldpfade führen Euch auf den Gipfel, auf dem nur noch einige Überreste der Burg erhalten sind. Die letzten Steine der Burg wurden 1589 beim Bau der Tierparkmauer in Sababurg verwendet. Ein schöner Rastplatz lädt zum Verweilen ein.

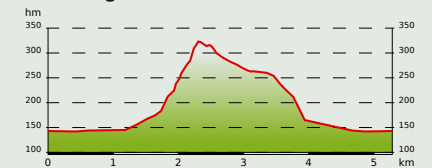
Weitere Wanderwege in Hofgeismar:

Mehrere Rundwanderwege erschließen den Hofgeismarer Stadtwald, führen auf den Schöneberg oder zu den Ortsteilen Carlsdorf und Kelze. Durch Hümme verläuft außerdem der neue Diemeltaler Schmetterlings-Steig (siehe Seite 13). Auch der Urwald Sababurg kann erwandert werden.

Markierung: 1

↔ ca. 5 km ↕ 212 hm

🅂 **Wanderparkplatz** „Bad am Park“,
Hofgeismar



TIPPS AM WEGESRAND

Die Dornröschenstadt Hofgeismar bietet zahlreiche weiteren Aktivitäten und Sehenswürdigkeiten. Besonders das Apotheken- und das Stadtmuseum aber auch die Parkanlage Gesundbrunnen laden zu einem Besuch ein.

DENKLEHRPFADE (ECO PFADE) RUND UM DIE BURGRUINE GREBENSTEIN

E Grebenstein



Drei Denklehrpfade (Eco Pfade) verlaufen rund um die historische *Burgruine Grebenstein* ①. Euch begegnen hier philosophische Weisheiten, kurze Sprüche und inspirierende Zitate. Genießt außerdem unbedingt den Panorama-Ausblick von der Burgruine.

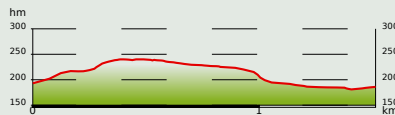
Weitere Wanderwege in Grebenstein:

Der Friedrich-Wilhelms-Nordbahn-Weg (Start am *Burgteich* ②) lässt die Geschichte der ersten kurhessischen Eisenbahn (1848 bis 1875) lebendig werden. Weitere Rundwanderwege führen von Udenhausen durch den Reinhardswald und vom Wanderparkplatz „Am Roten Weg“ über den Langenberg.

Markierung:

↔ ca. 1,5 km ⬆ 53 hm

📍 Am Burgtor-Turm (Burgtor), Grebenstein



TIPPS AM WEGESRAND

Neben der Burgruine aus dem 13. Jahrhundert prägen zahlreiche Fachwerkbauten und die markanten Türme, Eulen- und Jungfernturm, das Stadtbild Grebensteins. Das Ackerbürgermuseum und die traditionsreiche Hagenmühle solltet Ihr Euch nicht entgehen lassen.

AHLBERG-REINERSEN-RUNDWEG

F Immenhausen



Der Ahlberg-Reinersen-Rundweg führt vom Wanderparkplatz „Zentrum Pfadfinden“ ① in Immenhausen über naturnahe Pfade zu kulturhistorischen Zielen: der *Wüstung Reinersen* ②, die dem Reinhardswald seinen Namen gegeben haben soll, und dem geschichtsträchtige *Ahlberg* ③. Besonders idyllisch ist es außerdem am *Rothbalzer Teich* ④ oder im sogenannten „Bärenloch“ ⑤.

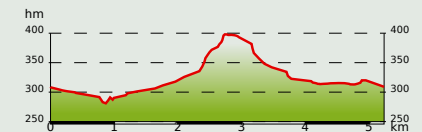
Weitere Wanderwege in Immenhausen:

Der Ahlberg-Reinersen-Rundweg lässt sich ideal mit dem zweiten Naturpark-Rundwanderweg „Kleeberg-Runde“ ② ab dem *Rothbalzer Teich* ④ zu einer ca. zehn Kilometer langen Tour verbinden. Sehr zu empfehlen sind auch die Eco Pfade in den Ortsteilen Holzhausen und Mariendorf.

Markierung:

↔ ca. 5 km ⬆ 154 hm

📍 Wanderparkplatz „Zentrum Pfadfinden“, Immenhausen



TIPPS AM WEGESRAND

In Immenhausen befindet sich eines der wenigen Spezialmuseen für Glas in Deutschland. Hier wird die Glastradition und Glasherstellung erlebbar.

FORSTMEISTERRUNDE

G Reinhardswald

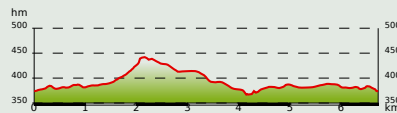


Auf der Forstmeisterrunde mitten im Reinhardswald wird es abwechslungsreich. Ihr startet an der *Kühbacher Wiese* 1, durchwandert die einzigartigen *Fichtenklumpse* 2 und eine *historische Eichen-Allee* 3. Am *Staufenberg*, der höchsten Erhebung im Reinhardswald, bietet eine Hütte den passenden Rastplatz 4. Hier befindet Ihr Euch am Rande des *Naturwaldreservats Weserhänge* 5, wo sich der Wald ganz natürlich entwickeln darf.

Weitere Wanderwege im Reinhardswald:

Mit seinen über 20.000 Hektar Fläche bietet der Reinhardswald eine Vielzahl an Wanderwegen. Sowohl Rund- als auch Fernwanderwege führen Euch durch den märchenhaften Wald. Da das gastronomische Angebot nicht so dicht wie der Wald ist – packt Euch bitte Rucksackverpflegung ein!

Markierung: ③
↔ ca. 7 km ↕ 153 hm
📍 **Wanderparkplatz**
„Kühbacher Wiese“,
Reinhardswald



TIPPS AM WEGESRAND

Der erste FriedWald Deutschlands befindet sich hier im Reinhardswald. Auf Eurer Wandertour streift Ihr ihn. Außerdem kommt Ihr am Paulistein, wo einst der Forstmeister Pauli verstarb, vorbei.



FÜR GUT GEPLANTE TOUREN

Die Rad- und Wanderkarte „Naturpark Reinhardswald“ der Kartographisch Kommunalen Verlagsgesellschaft (KKV) gibt einen guten Überblick über Wander- und Radwege. Sie ist in unseren Tourist-Informationen oder über den Handel erhältlich.

„DIE LÄNGEREN“ – FÜR MEHRTAGESTOUREN

Mehrere **Fernwanderwege** durchqueren den Naturpark Reinhardswald.



Der **Qualitätswanderweg Weserbergland-Weg** (XW) zwischen Hann. Münden und Porta Westfalica (225 km) verläuft auf den ersten drei Etappen durch den märchenhaften Reinhardswald und gibt an zahlreichen Stellen Ausblicke auf die Weser frei. Das Dornröschenschloss Sababurg und der Tierpark Sababurg sind nur zwei Highlights im Wegeverlauf.



Der in 2020 eröffnete **Diemeltaler Schmetterlings-Steig** (152 km) verbindet mehr als 22 artenreiche Kalkmagerrasen (Naturschutzgebiete). Beidseitig der Diemel zwischen Bad Karlshafen und Diemelstadt können hier bunte Orchideen und Schmetterlinge beobachtet werden. Das Diemeltal ist als „Europäisches Schmetterlingsgebiet“ ausgewiesen. Natur pur!



Kulturhistorisch interessant ist der europäische **Hugenotten- und Waldenserpfad**. Die Kulturroute des Europarats macht die Geschichte der französischen Glaubensflüchtlinge sichtbar. Viele Orte im Naturpark Reinhardswald, wie die Stadt Bad Karlshafen oder die Orte Carlsdorf, Schöneberg und Kelze sind durch diese geprägt.

RADFAHRTIPPS FLUSSRADWEGE AN WESER, FULDA UND DIEMEL

Gleich drei 4 Sterne zertifizierte Fernradwege bieten besondere Radfahrfreuden im Naturpark Reinhardswald. Entlang der Flüsse Weser, Diemel und Fulda eignen sie sich sowohl für entspannte Familien- als auch für sportliche Radtouren.



Der **Weser-Radweg**, mehrfach als beliebtester Fernradweg Deutschlands ausgezeichnet, führt Euch durch den östlichen Teil des Naturparks. Genießt das einmalige Reinhardswald-Panorama entlang des Flusses. Abstecher in den Wald lohnen sich – garantiert!



Der **Diemelradweg** durchquert den westlichen Teil des Naturparks. Das als europäisches Schmetterlingsgebiet ausgezeichnete Diemeltal bietet Natur pur. Steile Kalksteinhänge und die mit Orchideen und Wacholderheiden bewachsenen Magerrasen bringen Euch bestimmt zum Staunen.



Der **Fulda-Radweg (R1)** verläuft immer entlang der Fulda durch ganz Hessen. Beschauliche, ruhige Flussabschnitte wechseln sich ab mit romantischer Fachwerk-Kulisse und urbanem Großstadtflair.



MÄRCHENHAFT DURCH DEN GANZEN NATURPARK!

Über eine eigens markierte Radtour, den Märchenland-Radrundweg, sind die Fernradwege zu einer Rundtour zusammengeschlossen. So könnt Ihr den gesamten Naturpark von Süd-Ost-Nord-West durchfahren.



GUT INFORMIERT



Impressum: Naturpark Reinhardswald e. V., Markt 1, 34369 Hofgeismar, Telefon: 05671 / 999 222
mail@naturpark-reinhardswald.de, www.naturpark-reinhardswald.de

Grafisches Konzept & Umsetzung: Designbüro 2 HEKTAR LAND, Oliver Plümpe

Druck: Conze Druck (Stand: Oktober 2020)

Bildnachweise: Bad Karlshafen GmbH, Paavo Blåfield, Diethart Rindermann, Kooperation Diemelradweg / antillu Marc Schnittker, Naturpark Reinhardswald e. V., iXimus (Pixabay), Kerstin Girsch, Manfred Delpho, Mara Thöne, Christiane Sasse, Y-Site GmbH

Kartenausschnitte: green-solutions GmbH & Co. KG (erstellt mit tourinfra), Kartenbasis: OpenStreetMap-Contributors

Übersichtskarte: Kartographische Kommunale Verlagsgesellschaft mbH

Inhalte, Fotos, Illustrationen sind urheberrechtlich geschützt. Der Herausgeber übernimmt keine Gewähr auf Vollständigkeit und Richtigkeit. Irrtümer und Änderungen vorbehalten.

Wir danken allen Partnern, Wanderwegepaten und Förderern des Naturparks, insbesondere dem Landkreis Kassel, HessenForst, den Mitglieds-Kommunen, der GrimmHeimat NordHessen und dem Land Hessen.

UNSERE TOURIST-INFORMATIONEN



Tourist-Information

Naturpark Reinhardswald

Marktstr. 18, 34369 Hofgeismar
Tel.: 05671 / 999 222
mail@naturpark-reinhardswald.de
www.naturpark-reinhardswald.de



Tourist-Information

Bad Karlshafen

Weserstraße 19, 34385 Bad Karlshafen
Tel.: 05672 / 922 614 0
touristinfo@badkarlshafengmbh.de
www.bad-karlshafen-tourismus.de

Das Naturpark-Infozentrum

Noch mehr Inspiration für Euren Aufenthalt gibt es in unserem Naturpark-Infozentrum am Tierpark Sababurg! Immer zu den Öffnungszeiten des Tierparks frei zugänglich.



NATURPARK
REINHARDSWALD

MÄRCHENHAFT WILDER ...

www.naturpark-reinhardswald.de



Mehr entdecken auf Facebook
und Instagram:

#NATURPARKREINHARDSWALD
#HERZVERLIEREN