



Dahner Felsenpfad: 12,3 km – ca. 5 Stunden
Schwierigkeitsgrad: mittel
Degré de difficulté: moyen / **Level of difficulty:** medium

Startpunkt/Parken bzw. Pkw-Navigation


Point de départ/parking respectivement coordonnées de gps
Starting point/Parking lot respectively gps-coordinates
 Wanderparkplatz beim „Sportpark“, Eybergstr 1, 66994 Dahn

Einkehrmöglichkeiten an der Strecke

Restauration le long du sentier / Restauration on the trail
 Dahner Pfälzerwaldhütte im Schneiderfeld, „FelsenGraf“ / Steakhouse,
 „Gaststätte Büttelwoog“ am Campingplatz/Dahn,
 „Sportpark“ beim Wanderparkplatz/Start, „Hotel Pfalzblick“ sowie in der
 örtlichen Gastronomie der Stadt Dahn (bitte Ruhetage beachten)

Öffentliche Verkehrsmittel

Transports publics / Public transportation
 Mit dem Zug bis Hinterweidenthal oder Bad Bergzabern, ab dort mit dem
 Bus nach Dahn. Von Mai bis Oktober mit dem „Bundenthaler“ und
 „Felsenland-Express“ nach Dahn, Info: www.der-takt.de

 Bizarre Steingebilde und eine abwechslungsreiche Routenführung
 machen den Dahner Felsenpfad zu einem Sinnesrausch. Vom ers-
 ten Aussichtspunkt, dem **Pfaffenfels**, führt der Weg zum **Schillerfels**.
 Abenteuerlich geht es weiter, durch einen Felsspalt und wenig später über
 eine Treppe zur Aussichtskanzel des **Schwalbenfelsens**. Dort oben ange-
 kommen, wird man mit einer wundervollen Aussicht auf die Wasgaustadt
 Dahn belohnt. Eine anschließende Stärkung in der Hütte des Pfälzerwald
 Vereins ist ratsam, denn ein weiterer Aufstieg steht an. Entlang des We-
 ges reihen sich eine Vielzahl von Buntsandsteinmassiven aneinander. Vom
Ungeheuerfels geht es dann weiter zur Felsbarriere **Büttelfels**. Über
 eine Leiter gelangt man ins Herz dieses mächtigen Felsens. Von dort fällt
 der Blick auf den **Lämmerfels**, der nächsten Station auf dem Dahner
 Felsenpfad. Nach einem Marsch durch das romantische Wieslautertal steht
 der letzte Anstieg bevor, hinauf zum **Wachtfels**. Das Felsenpaar **Braut**
und Bräutigam kann man abschließend unten am Parkplatz in voller Größe
 bestaunen.

 **Sentier des rochers de Dahn**

*Des formations de pierres étranges et une route divertissante font
 du sentier des rochers de Dahn une expérience pour tous les sens. A partir
 du premier point de vue, le **Pfaffenfels** (« rocher du curé »), le sentier vous
 mène jusqu'au **Schillerfels** (« rocher de Schiller »). L'aventure continue
 à travers une crevasse et, un peu plus tard, un escalier monte jusqu'au point
 de vue **Schwalbenfels** (« rocher de l'hirondelle »). Arrivé là-haut, vous*

*serez récompensé par une vue magnifique sur Dahn, la ville du Wasgau.
 Ensuite, il est conseillé de prendre un casse-croûte dans la cabane de l'As-
 sociation de la Forêt Palatine, car une autre montée vous attend. Une mul-
 titude de massifs de gré bigarré se succèdent le long du sentier. Après avoir
 passé le **Ungeheuerfels** (« rocher du monstre »), le sentier continue
 jusqu'à la barrière rocheuse **Büttelfels** (« rocher du géolier »). Une échelle
 vous emmène au cœur de ce rocher puissant. Il vous offre une vue sur le
Lämmerfels (« rocher d'agneaux »), la prochaine étape du sentier des
 rochers de Dahn. Après une marche à travers la vallée romantique de la
 Wieslauter, il faut monter une dernière fois jusqu'au **Wachtfels** (« rocher
 de garde »). Pour finir vous pouvez admirer le couple rocheux **Braut und**
Bräutigam (« mariée et marié ») en toute leur splendeur depuis le parking
 en bas.*

 **Dahn Rock Trail**


*With its bizarre rock formations and diversified route, the Dahn
 Rock Trail appears to all senses. Starting from the first view point, **Pfaffen-**
fels (“Parson Rock”), the Trail leads to **Schillerfels** (“Schiller Rock”).
 The adventure continues through a crevice and a bit further on stairs mount
 to the rock split of **Schwalbenfels** (“Swallow Rock”). Once you arrive
 up there you will be rewarded with a beautiful view over Dahn, the town
 of the Wasgau. It would be wise to take a refreshment in the hut of the
 Palatinate Forest Club because the trail will mount even higher. Alongside
 the trail a multitude of colored sandstone massifs are aligned. The trail con-
 tinues from **Ungeheuerfels** (“Monster Rock”) to the rock barrier **Büt-**
telfels (“Bailiff Rock”). By climbing the ladder you may get to the heart
 of this mighty rock that offers a view on **Lämmerfels** (“Lamb Rock”),
 the next stop on the Dahn Rock Trail. After marching through the romantic
 Wieslauter valley a last climb leads up to **Wachtfels** (“Watch Rock”).
 Finally, you may admire the rock couple **Braut und Bräutigam** (“Bride and
 Groom”) in its full size below at the parking lot.*



Blick auf den Jungfernsprung



Der **Gastronomieführer**
 ist kostenlos bei der
 Tourist-Information
 Dahner Felsenland
 erhältlich.



Broschüre
 „43 örtliche
 Rundwanderwege“
 Preis: 3 €



Dahner Felsenland



@dahnerfelsland



dahner.felsenland



Dahner Felsenland



**Tourist-Information
 Dahner Felsenland**


Schulstraße 29, D-66994 Dahn
 Telefon **+49 (0) 6391 9196 222**
www.dahner-felsenland.de
 tourist.info@dahner-felsenland.de



Dahn Rock Trail // Sentier des Rochers




Dahner Felsenpfad






Schlangenfelsen



Elwetritschfels



Schillerfelsen



Schwalbenfelsen



Mooskopf



Roßkegelfels



Ungeheurfelsen

- Aussichtspunkt*
Viewpoint
Point de vue
- Pfäffenfels* 01
- Schillerfelsen 02
- Schwalbenfelsen* 03
- Felsenarena 04
- Elwetritschfels* 05
- Hirschfelsen 06
- Schusterbänkel 07
- Schlangenfelsen 08
- Mooskopf 09
- Roßkegelfels 10
- Ungeheurfelsen 11
- Büttelfels* 12
- Lämmerfelsen* 13
- Wachtfelsen* 14
- Braut und Bräutigam 15




Pfäffenfels



Felsenarena



Braut und Bräutigam



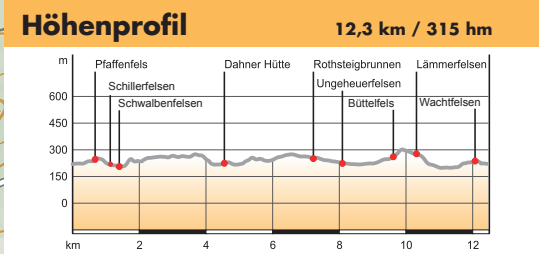
Büttelfels



Lämmerfelsen



„Theoturm“ am Lämmerfelsen



Wandern und Radfahren im Dahner Felsenland
 1: 25.000, Pietruska Verlag
 Preis 8,90 €
 Erhältlich in der Tourist-Information Dahner Felsenland und im Buchhandel